



# 1 Einer dem Hang entlang: Der Weg „Pot po robu“ Percorso lungo il ciglio



Einer der malerischsten Wanderwege im Vipava-Tal verläuft am Hang des Berges Gora entlang, von wo sich der Blick über das Vipava-Tal, den Karst und bis hin zum Golf von Triest und Piran erstreckt. Auf den Felsschichten und Bergwiesen, die im Sommer ein strahlendes Blütenmeer sind, schlängelt sich der leicht zu begehende Wanderweg vom Dorf Predmeja bis in den Ort Col.

Uno dei sentieri escursionistici più pittoreschi della Valle del Vipava passa sulla cresta dell'altopiano di Gora, da dove si aprono dei magnifici panorami sulla Valle del Vipava, il Carso e fino al golfo di Trieste e Pirano. Sui crinali rocciosi si sui prati che in estate si presentano pieni di mille colori, si sviluppa un percorso moderato da Predmeja fino a Col.

START / PUNTO DI PARTENZA	beim Denkmal „Mati Gorjanik“ (dt.: Mutter der Hochebene Gora) in Predmeja / presso il monumento dedicato alla Madre dell'altopiano di Gora (Mati Gorjanika) a Predmeja
SCHWIERIGKEIT / DIFFICOLTÄ	mittel / media
LÄNGE / LUNGHEZZA	14,5 km
ANSTIEG / SALITA	400 m
ABSTIEG / DISCESA	650 m



# 2 Das Felsenfenster von Otlica Finestra naturale di Otlica




Die Wanderung vom Sportpark Pale, vorbei an der Karstquelle des Flusses Hubelj bei Ajdovčina zum Felsenfenster von Otlica (Dilsko okno) bietet herrliche Ausblicke über das Vipava-Tal, den Karst und die Adria. Der gut markierte Weg durch einfaches Gelände ist auch für einen Familienausflug geeignet.

La camminata ha inizio dal parco sportivo Pale, oltrepassa la sorgente carsica di Hubelj sopra Ajdovčina e giunge lungo l'attestazione naturale ovvero la finestra naturale di Otlica. Da qui si ha dei panorami meravigliosi sulla Valle del Vipava, il Carso e il Mare Adriatico. Il sentiero è ben segnalato e privo di difficoltà tecniche, perciò è adatto anche alle famiglie.

START / PUNTO DI PARTENZA	Sportpark Pale in Ajdovčina / parco sportivo Pale ad Ajdovčina
SCHWIERIGKEIT / DIFFICOLTÄ	mittel / media
LÄNGE / LUNGHEZZA	10,4 km
ANSTIEG / SALITA	730 m
ABSTIEG / DISCESA	730 m



# 3 Auf dem Naturlehrpfad am Hubelj entlang Sentiero didattico lungo il fiume Hubelj



Auf dem kurzen Wanderweg am Rande von Ajdovčina begegnet man geologischen Besonderheiten: die Flora und Fauna entlang des Hubeljs, das Gestein sowie das aquatische Ökosystem. Auf dem Hügel Skolj findet man die besonders beeindruckenden trockenen Karstwiesen. Im Rahmen des Lehrpfads sind die wichtigsten Baum- und Straucharten markiert.

Durante il breve sentiero avrete la possibilità di scoprire i fenomeni geomorfologici ai margini di Ajdovčina, il mondo vegetale e animale lungo il fiume Hubelj, le rocce e l'ecosistema acquatico nonché il tipico prato carsico sul colle Skolj. I singoli punti del sentiero didattico approfondiscono anche la conoscenza delle maggiori specie di alberi e arbusti della valle.

START / PUNTO DI PARTENZA	Sportpark Pale in Ajdovčina / parco sportivo Pale ad Ajdovčina
SCHWIERIGKEIT / DIFFICOLTÄ	leicht / facile
LÄNGE / LUNGHEZZA	3,8 km
ANSTIEG / SALITA	130 m
ABSTIEG / DISCESA	130 m



# 4 Nanos Monte Nanos



Der beliebteste Wanderweg im Vipava-Tal bietet mit seinen unterschiedlichen Schwierigkeitsgraden sowohl Freizeit- als auch geübten Wandernern passende Routen. Vom Gipfel eröffnet sich ein herrlicher Ausblick über das Vipava-Tal, den Karst und bis zur Adria sowie zum Lubljanaer Becken und den Julischen Alpen mit Slowenien höchstem Gipfel, dem Triglav.

Il sentiero escursionistico preferito della Valle del Vipava offre diversi livelli di difficoltà per escursionisti più o meno preparati. A prescindere se si è principianti o professionisti, il centro abitato di Raasdno dispone di un grande parcheggio

START / PUNTO DI PARTENZA	Im Dorf Raasdno, ein großer Schotterparkplatz / il centro abitato di Raasdno dispone di un grande parcheggio
SCHWIERIGKEIT / DIFFICOLTÄ	schwer / impegnativa
LÄNGE / LUNGHEZZA	7,3 km
ANSTIEG / SALITA	730 m
ABSTIEG / DISCESA	730 m



# 5 Gradiška Tura (Klettersteig) – Bauernhof Abram Gradiška Tura (via ferrata) – agriturismo Abram



Der Berg Gradiška Tura erhebt sich 793 m über dem Meeresspiegel. Dorthin führt der anspruchsvollste und aufwendigste Klettersteig im Vipava-Tal. Dank der sonnigen Lage ist der Klettersteig ganztägig begehbar. Auf dem Gipfel werden Sie mit herrlichen Ausblicken auf das Vipava-Tal belohnt. Auf dem Bauernhof Abram werden Ihnen die besten lokalen Spezialitäten serviert, wie etwa das besonders beliebte Wildfleisch aus den umliegenden Wäldern.

START / PUNTO DI PARTENZA	beim Campingplatz Tura in der Nähe des Dorfes Gradiška pri Vipavi / un grande parcheggio al campeggio Tura sopra a Gradiška pri Vipavi
SCHWIERIGKEIT / DIFFICOLTÄ	schwer / impegnativa
LÄNGE / LUNGHEZZA	11,7 km
ANSTIEG / SALITA	730 m
ABSTIEG / DISCESA	730 m



# 6 Spuren von Matija Vertovec Sulle orme di Matija Vertovec



Die Wanderung in den Hügeln des Vipava-Tals führt durch die Dörfer, in denen Matija Vertovec arbeitete und lebte. Vertovec war Pfarrer, schrieb Fachbücher und unterrichtete die Weinbauern des Vipava-Tals. Als Erster schrieb er in slowenischer Sprache über den Weinbau, die Weinherstellung und die Kellerei. Im Jahr 1844 erschien sein Buch „Vinoarja“ (dt.: Weinbau).

L'escursione tradizionale attraverso le colline e i villaggi della Valle del Vipava dove il famoso sacerdote, vinificatore e autore Matija Vertovec viveva e lavorava insegnando agli altri, come fare il vino. Su il primo a scrivere sulla viticoltura, sui vigneti e sulle cantine in lingua slovena nel suo libro Vinaroja ("Viticoltura") pubblicato nel 1844.

START / PUNTO DI PARTENZA	unter der Eiche vor dem Dorf Ustje / sotto la quercia davanti al villaggio di Ustje
SCHWIERIGKEIT / DIFFICOLTÄ	leicht / facile
LÄNGE / LUNGHEZZA	17,7 km
ANSTIEG / SALITA	520 m
ABSTIEG / DISCESA	520 m



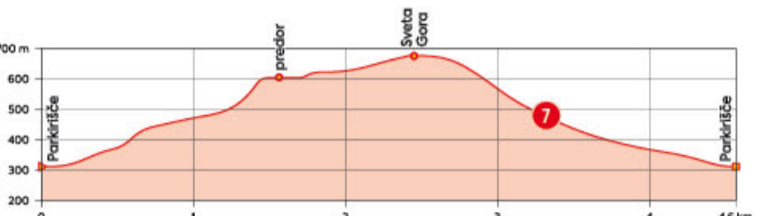
# 7 Weg über den Sveta Gora über die Schützengräben und Kavernen aus dem ersten Weltkrieg Percorso di Sveta Gora per le trincee e le caverne della Grande guerra



Eine Tour auf den Berg Skalnica, der besser als Sveta Gora bekannt ist, und oberhalb von Solkan liegt, ist einzigartig: die Strecke führt nämlich auch durch die Tunnel und Schützengräben, die von den Soldaten im Ersten Weltkrieg als Teil der berühmten Inzonofront gebaut wurden. Die natürlichen Gegebenheiten, die Spuren des verheerenden Krieges und die Pilgertradition verleihen diesem Weg einen unverkennbaren Charakter.

Il sentiero verso il santuario di Sveta Gora, situato su Skalnica, il colle che sovrasta Solkan, offre un'esperienza davvero unica, con strade che attraversano le gallerie e trincee, costruite dai soldati durante il sanguinoso fronte dell'Isso della Prima guerra mondiale. Le peculiarità del patrimonio naturale, le testimonianze di guerra e la tradizione del pellegrinaggio rendono questo percorso ancor più speciale.

START / PUNTO DI PARTENZA	Parkplatz am Denkmal für die gefallenen ungarischen Kämpfer an der Issoz-Front / parcheggio accanto al monumento ai combattenti ungheresi caduti sul fronte dell'Issoz
SCHWIERIGKEIT / DIFFICOLTÄ	schwer / impegnativa
LÄNGE / LUNGHEZZA	4,6 km
ANSTIEG / SALITA	370 m
ABSTIEG / DISCESA	370 m



# 10 Banjšice: der Sedevčič Weg Rundwanderweg von Vitovlje Percorso circolare di Vitovlje




Der etwas längere, dennoch nicht anspruchsvolle, Weg führt durch die urige Welt des Banjšice-Plateaus, zwischen typischen Dörfern, entlang grabenweicher Hänge und durch naturbelassene Wälder. Der Weg ist perfekt für jene Wanderer, die zwischen Naturklängen Ruhe und Muße suchen oder im Sommer der Hitze entkommen möchten.

Il suggestivo sentiero sui pendii di Caven percorre le caratteristiche strade bianche e offre incantevoli viste della Valle del Vipava. Durante la scalata verso Koplnik e oltre 900 metri di altitudine potrete ammirare la chiesa ben preservata, calpestare la strada napoleonica e scoprire l'unico lago naturale della valle.

START / PUNTO DI PARTENZA	Parkplatz bei dem Gemeindezentrum in Banjšice / parcheggio accanto al centro culturale di Banjšice
SCHWIERIGKEIT / DIFFICOLTÄ	mittel / media
LÄNGE / LUNGHEZZA	21,2 km
ANSTIEG / SALITA	570 m
ABSTIEG / DISCESA	570 m



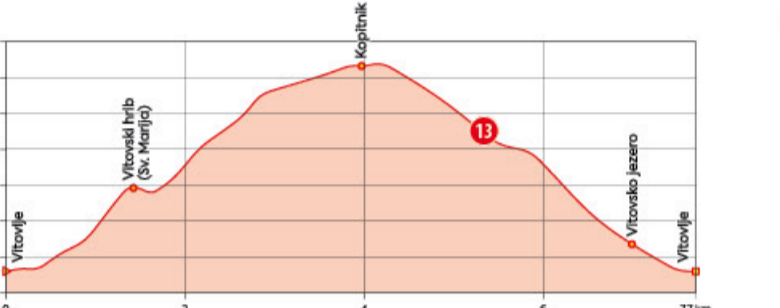
# 13 Rundwanderweg von Vitovlje Percorso circolare di Vitovlje




Der malerische Weg am Hang unterhalb von Caven präsentiert ein Erlebnis von typischen Steinwegen und verzaubert mit schönen Ausblicken auf das Vipava-Tal. Während des Aufstiegs auf dem 900 m hohen Kopitnik trifft man auf eine schön erhaltene Kirche, wandert auf dem Napoleonsweg und entdeckt den einzigen natürlichen See im Vipava-Tal.

Il suggestivo sentiero sui pendii di Caven percorre le caratteristiche strade bianche e offre incantevoli viste della Valle del Vipava. Durante la scalata verso Koplnik e oltre 900 metri di altitudine potrete ammirare la chiesa ben preservata, calpestare la strada napoleonica e scoprire l'unico lago naturale della valle.

START / PUNTO DI PARTENZA	Parkplatz beim Veranstaltungszentrum Vitovlje / parcheggio presso lo spazio adibito agli eventi di Vitovlje
SCHWIERIGKEIT / DIFFICOLTÄ	mittel / media
LÄNGE / LUNGHEZZA	7,7 km
ANSTIEG / SALITA	600 m
ABSTIEG / DISCESA	600 m



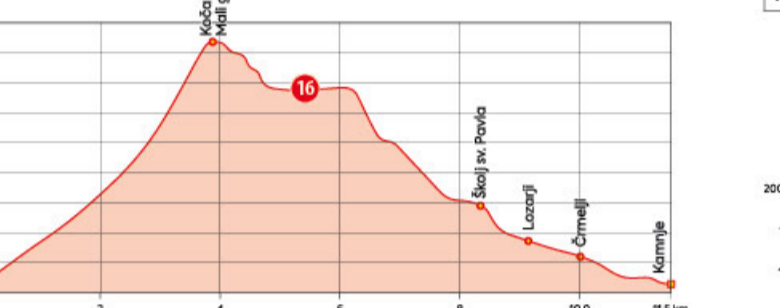
# 16 Weg auf die Mala Gora Verso il monte Mala gora




Der Weg verläuft zunächst entlang der Pfade der Sensenmänner und Rechenfluren, die einst auf der Mala Gora, einer Hochebene am Hang des Caven, Futter für das Vieh bereiteten. Der Abstieg zurück zum Ausgangspunkt in Kamnje führt am Hügel des hl. Paulus (Skolj sv. Pavla) vorbei, wo sich einst eine spätrömische Siedlung befand.

Si inizia lungo le strade che i falciatori che usavano salire l'altopiano del Caven per raccogliere il mangime per il bestiame. Invece la discesa verso Kamnje passa il colle Skolj sveta Pavla, noto per l'insediamento tardoromano.

START / PUNTO DI PARTENZA	Dorf Kamnje / Kamnje
SCHWIERIGKEIT / DIFFICOLTÄ	mittel / media
LÄNGE / LUNGHEZZA	11,5 km
ANSTIEG / SALITA	830 m
ABSTIEG / DISCESA	830 m




# 19 Panovec - Kostanjevica Panovec - Kostanjevica



Im Panovec, dem Stadtwald von Nova Gorica, versammeln sich zu allen Jahreszeiten täglich Freizeitsportler und Spaziergänger, die sich im Schatten der Bäume auf zahlreichen Wegen und Pfaden bewegen. Die gewählte Route ist ein Rundweg und umfasst neben dem Waldspaziergang auch einige Schritte auf Asphalt, da sie im westlichen Teil das Kloster Kostanjevica erreicht.

Panovec, il polmone verde di Nova Gorica, rappresenta il punto di ritrovo per gli amanti dello sport e delle passeggiate che in ogni stagione dell'anno, coccolati dall'ombra delle chiome, percorrono i mille sentieri e tracciati dal bosco. Il sentiero circolare consiste non solo del tracciato per il bosco, bensì comprende anche qualche passo per le strade asfaltate e raggiunge anche il convento di Kostanjevica.

START / PUNTO DI PARTENZA	Parkplatz am Bach Koren / parcheggio accanto il ruscello Koren
SCHWIERIGKEIT / DIFFICOLTÄ	leicht / facile
LÄNGE / LUNGHEZZA	8,2 km
ANSTIEG / SALITA	120 m
ABSTIEG / DISCESA	120 m



**Bike & Taste im Paradies-Tal**  
Radeln von Geschmack zu Geschmack. Ungewöhnliche Landschaften, abwechslungsreiche Radwege und himmlische Aromen.

**Bike & Taste nel Paradiso in Terra**  
Pedalando da un sapore all'altro. Vista spettacolare, piste ciclabili di ogni genere e sapori incredibili.



**Träume von himmlischen Genüssen**  
Genieße die Authentizität. Entdecke die Fäden der Tradition. Kulinarische Köstlichkeiten und fantastische Weine werden dich sprachlos machen.

**Sogna i sapori paradisiaci**  
Assapora l'autenticità. Scopri la tradizione. Le delizie culinarie e i vini fantastici ti lasceranno senza parole.



**Geheimnisse des Paradies-Tals**  
Entdecke die größten Geheimnisse der lokalen Sehenswürdigkeiten. Das Paradies-Tal wird schon immer ein Ort der Begegnung verschiedener Kulturen.

**I segreti della Valle dell'Eden**  
Scopri i segreti nascosti delle attrazioni locali. Il Paradiso in Terra è da sempre il crocevia di culture diverse.



**Unterkünfte**  
Eine wahre Flucht. Das Vipava-Tal hat seine Authentizität bewahrt. Bewundere seine Schönheit.


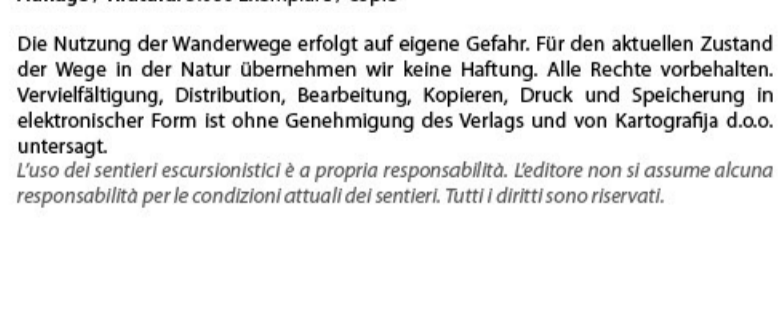
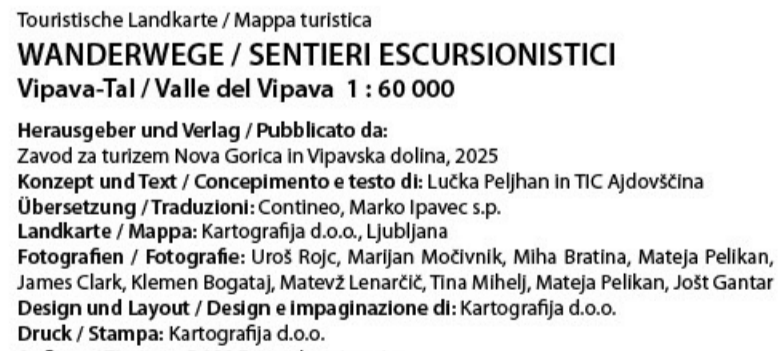
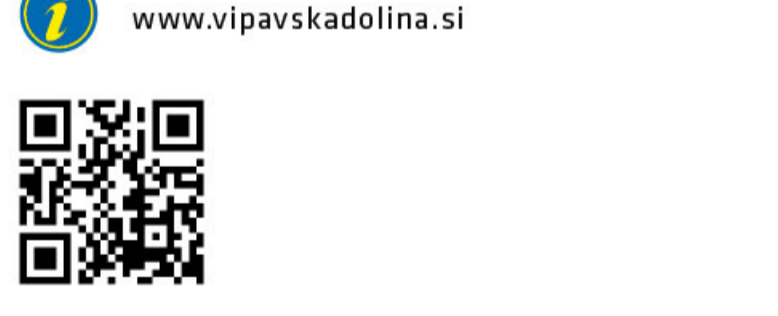
**Alloggi**  
La fuga per te! La Valle del Vipava ha preservato la sua autenticità. Ammira la sua bellezza.



**Wanderwege**  
Sentieri escursionistici



TOURISTISCHE LANDKARTE / MAPPA TURISTICA 1:60.000



# 2 Das Felsenfenster von Otlica Finestra naturale di Otlica




Die Wanderung vom Sportpark Pale, vorbei an der Karstquelle des Flusses Hubelj bei Ajdovčina zum Felsenfenster von Otlica (Dilsko okno) bietet herrliche Ausblicke über das Vipava-Tal, den Karst und die Adria. Der gut markierte Weg durch einfaches Gelände ist auch für einen Familienausflug geeignet.

La camminata ha inizio dal parco sportivo Pale, oltrepassa la sorgente carsica di Hubelj sopra Ajdovčina e giunge lungo l'attestazione naturale ovvero la finestra naturale di Otlica. Da qui si ha dei panorami meravigliosi sulla Valle del Vipava, il Carso e il Mare Adriatico. Il sentiero è ben segnalato e privo di difficoltà tecniche, perciò è adatto anche alle famiglie.

START / PUNTO DI PARTENZA	Sportpark Pale in Ajdovčina / parco sportivo Pale ad Ajdovčina
SCHWIERIGKEIT / DIFFICOLTÄ	mittel / media
LÄNGE / LUNGHEZZA	10,4 km
ANSTIEG / SALITA	730 m
ABSTIEG / DISCESA	730 m



# 3 Auf dem Naturlehrpfad am Hubelj entlang Sentiero didattico lungo il fiume Hubelj




Auf dem kurzen Wanderweg am Rande von Ajdovčina begegnet man geologischen Besonderheiten: die Flora und Fauna entlang des Hubeljs, das Gestein sowie das aquatische Ökosystem. Auf dem Hügel Skolj findet man die besonders beeindruckenden trockenen Karstwiesen. Im Rahmen des Lehrpfads sind die wichtigsten Baum- und Straucharten markiert.

Durante il breve sentiero avrete la possibilità di scoprire i fenomeni geomorfologici ai margini di Ajdovčina, il mondo vegetale e animale lungo il fiume Hubelj, le rocce e l'ecosistema acquatico nonché il tipico prato carsico sul colle Skolj. I singoli punti del sentiero didattico approfondiscono anche la conoscenza delle maggiori specie di alberi e arbusti della valle.

START / PUNTO DI PARTENZA	Sportpark Pale in Ajdovčina / parco sportivo Pale ad Ajdovčina
SCHWIERIGKEIT / DIFFICOLTÄ	leicht / facile
LÄNGE / LUNGHEZZA	3,8 km
ANSTIEG / SALITA	130 m
ABSTIEG / DISCESA	130 m



# 5 Gradiška Tura (Klettersteig) – Bauernhof Abram Gradiška Tura (via ferrata) – agriturismo Abram



Der Berg Gradiška Tura erhebt sich 793 m über dem Meeresspiegel. Dorthin führt der anspruchsvollste und aufwendigste Klettersteig im Vipava-Tal. Dank der sonnigen Lage ist der Klettersteig ganztägig begehbar. Auf dem Gipfel werden Sie mit herrlichen Ausblicken auf das Vipava-Tal belohnt. Auf dem Bauernhof Abram werden Ihnen die besten lokalen Spezialitäten serviert, wie etwa das besonders beliebte Wildfleisch aus den umliegenden Wäldern.

START / PUNTO DI PARTENZA	beim Campingplatz Tura in der Nähe des Dorfes Gradiška pri Vipavi / un grande parcheggio al campeggio Tura sopra a Gradiška pri Vipavi
SCHWIERIGKEIT / DIFFICOLTÄ	schwer / impegnativa
LÄNGE / LUNGHEZZA	11,7 km
ANSTIEG / SALITA	730 m
ABSTIEG / DISCESA	730 m



# 6 Spuren von Matija Vertovec Sulle orme di Matija Vertovec




Die Wanderung in den Hügeln des Vipava-Tals führt durch die Dörfer, in denen Matija Vertovec arbeitete und lebte. Vertovec war Pfarrer, schrieb Fachbücher und unterrichtete die Weinbauern des Vipava-Tals. Als Erster schrieb er in slowenischer Sprache über den Weinbau, die Weinherstellung und die Kellerei. Im Jahr 1844 erschien sein Buch „Vinoarja“ (dt.: Weinbau).

L'escursione tradizionale attraverso le colline e i villaggi della Valle del Vipava dove il famoso sacerdote, vinificatore e autore Matija Vertovec viveva e lavorava insegnando agli altri, come fare il vino. Su il primo a scrivere sulla viticoltura, sui vigneti e sulle cantine in lingua slovena nel suo libro Vinaroja ("Viticoltura") pubblicato nel 1844.

START / PUNTO DI PARTENZA	unter der Eiche vor dem Dorf Ustje / sotto la quercia davanti al villaggio di Ustje
SCHWIERIGKEIT / DIFFICOLTÄ	leicht / facile
LÄNGE / LUNGHEZZA	17,7 km
ANSTIEG / SALITA	520 m
ABSTIEG / DISCESA	520 m



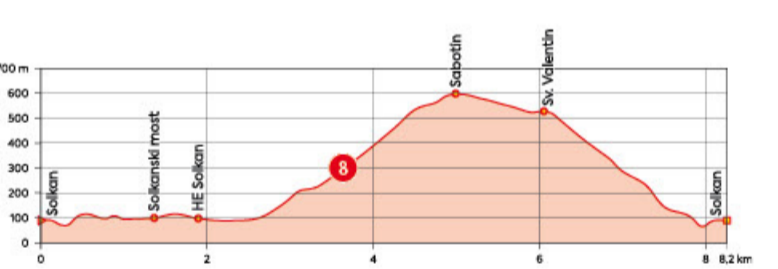
# 8 Rundweg des Friedens in Goriska Sentiero circolare della pace




Der Berg Sabotin, auf dem sich der Park des Friedens befindet, ist eine wichtige Station auf dem Weg des Friedens von den Alpen zur Adria. Die zahlreichen Oberreste und Hinterlassenschaften des Ersten Weltkriegs erinnern die Wanderer an die Bedeutung des Friedens. Die reiche Flora und Fauna und der atemberaubende Blick in alle Himmelsrichtungen machen die Wanderung noch unvergesslicher.

Il monte Sabotin, in cima al cui potete visitare il Parco della pace, è uno dei maggiori punti di sosta lungo il Sentiero della pace dalle Alpi all'Adriatico. I vari resti della Prima guerra mondiale sensibilizzano sull'importanza della pace. Invece, il ricco mondo animale e vegetale, oltre ai panorami mozzafiato in tutte le direzioni, regalano un ulteriore senso al tracciato.

START / PUNTO DI PARTENZA	Bushaltestelle Solkan / stazione degli autobus di Solkan
SCHWIERIGKEIT / DIFFICOLTÄ	schwer / impegnativa
LÄNGE / LUNGHEZZA	8,2 km
ANSTIEG / SALITA	510 m
ABSTIEG / DISCESA	510 m



# 11 Auf den Berg Poldanovec Sentiero per Poldanovec



Der Berg Poldanovec ist mit seiner Form eine Besonderheit des Trnovč-Waldes. Seine Nordostseite ist mit Tannen und Buchen bewachsen, während der nordwestliche Teil feigig ist und steil in das Tal des Flusses Trebušica abfällt.

Poldanovec, con la sua forma particolare, è una caratteristica della Selva di Trnovo: la parete nord-est è coperta da abeti e faggi, mentre la parte nord-ovest è rocciosa e scende tipicamente nella valle di Trebusa.

START / PUNTO DI PARTENZA	Lokve, Parkplatz im Zentrum des Dorfes / Lokve, nel centro del paese
SCHWIERIGKEIT / DIFFICOLTÄ	leicht / facile
LÄNGE / LUNGHEZZA	11,4 km
ANSTIEG / SALITA	330 m
ABSTIEG / DISCESA	330 m



# 14 Von dem Tal Tiha Dolina zum Mali Golak Da Tiha dolina sul Mali Golak




Vom Mali Golak (1495 m), dem höchsten Gipfel der Hochebene Trnovč-Wald, lassen sich die schönsten Ausblicke genießen. Auf diesen beliebten Berg führen zahlreiche hübsche Routen. Eine der einfacheren Routen beginnt im Tal mit dem poetischen Namen Tiha Dolina (Stilles Tal) und führt durch den Wald, vorbei an karstigen Dolinen, bis hinauf zum felsigen, mit niedrigem Gebüsch bedeckten Gipfel.

Mali Golak (1495 m) è il monte più alto della Selva di Trnovo e offre tantissimi panorami da perdere il fiato. Esistono tantissimi sentieri che portano su questa popolarissima cima, una di quelle meno impegnative si snoda da Tiha dolina e attraversa il bosco, passa le doline carsiche prima di raggiungere la vetta rocciosa coperta di bosaglie.

START / PUNTO DI PARTENZA	Parkplatz beim Sportpark in der Tiha Dolina bei Predmeja / parcheggio accanto al parco sportivo Tiha dolina a Predmeja
SCHWIERIGKEIT / DIFFICOLTÄ	mittel / media
LÄNGE / LUNGHEZZA	8,8 km
ANSTIEG / SALITA	590 m
ABSTIEG / DISCESA	590 m



# 17 Von Renče nach Trstelj Da Renče sul Trstelj



Trstelj (643 m) ist der höchste Berg im slowenischen Karst und zugleich der höchste Gipfel der Cria Hribi-Kette („Schwarzen Hügel“), die sich über dem Plateau des Triester-Komener Karsts zwischen Lipa und Opatje Selo erheben und zur Vipava-Ebene zwischen Dornberg und Miren abfallen.

Trstelj (643 m) è la cima più alta del Carso sloveno e anche di Cria hribi, la catena che sovrasta il Carso triestino tra Lipa e Opatje Selo e che tra Dornberg e Miren sprofonda nella Valle del Vipava.

START / PUNTO DI PARTENZA	Zigelele in Renče / stabilimento di Gortike opakarna a Renče
SCHWIERIGKEIT / DIFFICOLTÄ	mittel / media
LÄNGE / LUNGHEZZA	8,3 km
ANSTIEG / SALITA	630 m
ABSTIEG / DISCESA	40 m



# 20 Gregorčič-Weg Sentiero Gregorčič



Der Gregorčič-Weg von Renče nach Gradiška nad Prvačino ist ein Themenpfad, der die Besucher mit der Lebensgeschichte und dem Werk von Simon Gregorčič – der „Nachtigall von Gorška“ – bekannt macht.

I paesi di Ren