

LEGENDE / LEGENDA

- | | | | | | | | | | |
|---|--|--|---|--|--|--|--|--|--|
| AUTOBAHN
AUTOSTRADA | HAUPTSTRASSE
STRADA PRINCIPALE | WALDWEG
STRADA FORESTALE | KIRCHE
CHIESA | TOURISTISCHE INFORMATIONEN
INFORMAZIONI TURISTICHE | FAHRRAD-WERKSTATT
RIPARAZIONE BICI | NATURSEHENSWÜRDIGKEIT
MONUMENTO NATURALE | SCHUTZHÜTTE
RIFUGIO ALPINO | ÜBERNACHTUNG
ALLOGGIO | VORGESCHLAGENER FAHRRADWEG (asphaltiert)
DIREZIONE CONSIGLIATA DEL PERCORSO (strade asfaltate) |
| FERNVERKEHRSTRASSE
STRADA DI GRANDE COMUNICAZIONE | NEBENSTRASSE
STRADA SECONDARIA | EISENBahn MIT HALTESTELLE
FERROVIA CON FERMATA | MONUMENTALKIRCHE
CHIESA MONUMENTALE | TANKSTELLE - 24/7
STAZIONE DI SERVIZIO - 24/7 | FAHRRADVERLEIH
NOLEGGIO BICI | KULTURSEHENSWÜRDIGKEIT
MONUMENTO CULTURALE | GASTHAUS
TRATTORIA | BAUERNHOFTOURISMUS
AGRITURISMO | VORGESCHLAGENER FAHRRADWEG (geschottert)
DIREZIONE CONSIGLIATA DEL PERCORSO (strade non asfaltate) |
| | | MONUMENTALKIRCHE
CHIESA MONUMENTALE | SCHLOSS, RUINE
CASTELLO, RUDERE | HÖHLE, DENKMAL
GROTTO, MONUMENTO | CAMPINGPLATZ, WOHNMOBILSTELLPLATZ
CAMPEGGIO, STAZIONE CAMPER | HOTEL
ALBERGO | GASTHAUS MIT ÜBERNACHTUNG
TRATTORIA CON ALLOGGIO | AUSFLUGSBAUERNHOF
AGRITURISMO SENZA ALLOGGIO | SLOWENISCHE MOUNTAINBIKE-ROUTE
ITINERARIO CICLOESCURSIONISTICO DELLA SLOVENIA (STPK) |

Fahrradkarte / Mappa cicloturistica 1 : 80 000
MIT DEM FAHRRAD DURCH DAS VIPAVA-TAL / LA VALLE DEL VIPAVA IN BICI
 Verleger / Editore: Občina Ajdovščina, 2019 Fotos / Fotografie: Uroš Rojc
 Inhalt / Contenuto: TIC Ajdovščina Übersetzung / Traduzione: Izoljovne storitve Continjo, Marko Ipavec s.p.
 Geographische Karte und technische Durchführung / Mappa e realizzazione tecnica: Kartografija d.o.o. Ljubljana
 Auflage / Tiratura: 10.000
 Diese Fahrradkarte ist ein geographisches Werk auf eigener Verantwortung. Wir übernehmen keine Haftung für den Zustand der Wege vor Ort. Alle Rechte vorbehalten. Verantwortlich für Inhalt, Übersetzung, Redaktion, Gestaltung, Druck und elektronische Speicherung ist die Herausgeberin des Werkes und Kartografija d.o.o. nicht gesondert. L'editore di questa cartina geografica e tecnica non assume responsabilità per lo stato attuale dei sentieri nelle mappe. Tutti i diritti sono riservati. L'editore e i produttori, distributori, edizioni, copie, stampatori o culture in forma elettronica o in altro modo non sono responsabili per i permessi distribuiti e dati tramite Kartografija d.o.o.

1 Am Soča-Fluss entlang Lungo il fiume Soča (Isonzo)

Solkán - Prilesje (Plave) - Solkán

- Entfernung / Distanza: 20 km
- Start und Ziel / Partenza e arrivo: Solkán
- Belag / Fondo: Asphalt / asfalto
- Schwierigkeitsgrad / Difficoltà: sehr leicht / molto facile
- Dauer ohne Pause / Durata senza soste: 1h



Sehenswürdigkeiten / Punti di Interesse

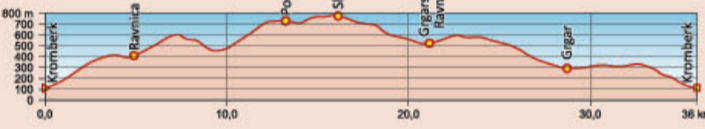
- Brücke von Solkán / ponte di Solkán
- Der Fluss Soča / Fiume Soča (bonzo)
- Steingalerien / Gallerie in pietra



2 Banjšice-Hochebene L'Altopiano di Banjšice

Kromberk - Ravnica - Sleme - Bate - Grgarske Ravne - Grgar - Kromberk

- Entfernung / Distanza: 36 km
- Start und Ziel / Partenza e arrivo: Kromberk
- Belag / Fondo: Asphalt und Schotter / asfalto e sterrato
- Schwierigkeitsgrad / Difficoltà: mittel / media
- Dauer ohne Pause / Durata senza soste: 3h



Sehenswürdigkeiten / Punti di Interesse

- Pilgerstätte Sveta Gora / centro di pellegrinaggio di Sveta Gora
- Skabrijel Hügel / Monte Skabrijel
- Hochebene Banjška planota / Altopiano di Banjšice



3 Hochebene Trnovo-Wald La Selva di Trnovo

Trnovo - Prevala - Velika ledena jama v Paradani - Lokve - Voglarji - Trnovo

- Entfernung / Distanza: 34 km
- Start und Ziel / Partenza e arrivo: Trnovo
- Belag / Fondo: Asphalt und Schotter / asfalto e sterrato
- Schwierigkeitsgrad / Difficoltà: leicht / facile
- Dauer ohne Pause / Durata senza soste: 2h



Sehenswürdigkeiten / Punti di Interesse

- Koblnik (Startplatz für Gleitschirmflieger und Drachenflieger) / Koblnik (sita di decollo per parapendio e deltaplano)
- Dorf Lokve / Villaggio di Lokve
- Die große Eishöhle in Paradana / Grande grotta di ghiaccio a Paradana
- Mali Golak (1495 m) / Mali Golak (1495 m)

4 Geheimnisse der Hochebene Trnovo-Wald I segreti della Selva di Trnovo

Predmeja - Planinska kočá Antona Bavčerja - Velika ledena jama v Paradani - Iztokova kočá - Predmeja

- Entfernung / Distanza: 28 km
- Start und Ziel / Partenza e arrivo: Predmeja
- Belag / Fondo: Asphalt und Schotter / asfalto e sterrato
- Schwierigkeitsgrad / Difficoltà: mittel / media
- Dauer ohne Pause / Durata senza soste: 2h



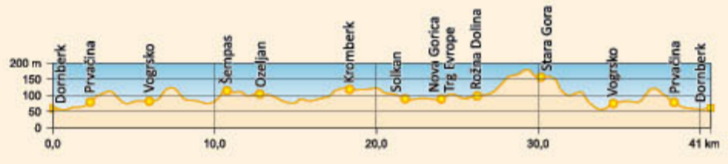
Sehenswürdigkeiten / Punti di Interesse

- Kucej (1237 m) / Kucej (1237 m)
- Caven (1185 m) / Caven (1185 m)
- Die große Eishöhle in Paradana / Grande grotta di ghiaccio a Paradana

5 Aus dem Dorf in die Stadt und zurück Dal villaggio alla città e ritorno

Dornberk - Prvačina - Vogrsko - Sempas - Ozeljan - Kromberk - Solkán - Nova Gorica - Rožna Dolina - Stara Gora - Vogrsko - Prvačina - Dornberk

- Entfernung / Distanza: 41 km
- Start und Ziel / Partenza e arrivo: Dornberk
- Belag / Fondo: Asphalt und Schotter / asfalto e sterrato
- Schwierigkeitsgrad / Difficoltà: leicht / facile
- Dauer ohne Pause / Durata senza soste: 2h 30min



Sehenswürdigkeiten / Punti di Interesse

- Nova Gorica / Nova Gorica
- Kloster von Kostanjevica / Monastero di Kostanjevica
- Brücke von Solkán / ponte di Solkán
- Burg Kromberk / Castello di Kromberk
- Quelle des Vipava-Flusses / le sorgenti del fiume Vipava

6 Unteres Vipava-Tal Bassa Valle del Vipava

Nova Gorica - Sempas - Selo - Dornberk - Renče - Miren - Vrtoljba - Nova Gorica

- Entfernung / Distanza: 45 km
- Start und Ziel / Partenza e arrivo: Nova Gorica
- Belag / Fondo: Asphalt / asfalto
- Schwierigkeitsgrad / Difficoltà: leicht / facile
- Dauer ohne Pause / Durata senza soste: 2h 15min




Sehenswürdigkeiten / Punti di Interesse

- Nova Gorica / Nova Gorica
- Kloster von Kostanjevica / Monastero di Kostanjevica
- Burg Miren / Castello di Miren
- Heldenfriedhof Čmíče / Cimitero militare di Čmíče
- Burg Kromberk / Castello di Kromberk

7 Um den Vogršček-See herum Intorno al lago di Vogršček

Črniče - Vitovlje - Ozeljan - Vogrsko - Prvačina - Batuje - Črniče

- Entfernung / Distanza: 32 km
- Start und Ziel / Partenza e arrivo: Črniče
- Belag / Fondo: Asphalt und Schotter / asfalto e sterrato
- Schwierigkeitsgrad / Difficoltà: leicht / facile
- Dauer ohne Pause / Durata senza soste: 2h



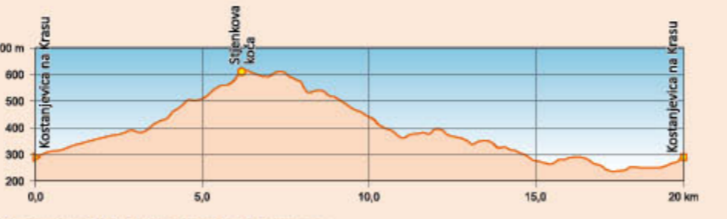
Sehenswürdigkeiten / Punti di Interesse

- Heldenfriedhof Čmíče / Cimitero militare di Čmíče
- Marienkirche in Vitovlje / Chiesa di Santa Maria a Vitovlje

8 Am malerischen nördlichen Rand von Karst entlang Lungo il margine settentrionale dell'altopiano del Carso

Kostanjevica na Krásu - Stjenkova kočá - Kostanjevica na Krásu

- Entfernung / Distanza: 20 km
- Start und Ziel / Partenza e arrivo: Kostanjevica na Krásu
- Belag / Fondo: Asphalt und Schotter / asfalto e sterrato
- Schwierigkeitsgrad / Difficoltà: anspruchsvoll / difficile
- Dauer ohne Pause / Durata senza soste: 1h 30min



Sehenswürdigkeiten / Punti di Interesse

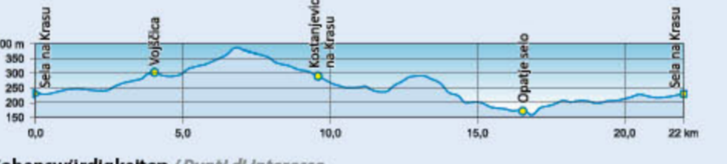
- Cerje / Cerje
- Trstelj (643 m) / Tstelj (643 m)
- Typische Dörfchen / Caratteristici borghi carsici



9 Zwischen den Steintrockenmauern von Karst Tra i muretti in pietra sull'altopiano del Carso

Sela na Krásu - Vojščica - Kostanjevica na Krásu - Opatje Selo - Sela na Krásu

- Entfernung / Distanza: 22 km
- Start und Ziel / Partenza e arrivo: Sela na Krásu
- Belag / Fondo: Asphalt und Schotter / asfalto e sterrato
- Schwierigkeitsgrad / Difficoltà: leicht / facile
- Dauer ohne Pause / Durata senza soste: 1h 30min



Sehenswürdigkeiten / Punti di Interesse

- Typische Dörfchen / Caratteristici borghi carsici



10 Zwischen grünen Feldern und Weinbergen In mezzo al verde, tra campi e vigneti

Potoče - Vrtovin - Črniče - Preserje - Velike Žablje - Dobravlje - Ajdovščina - Lokavec - Cesta - Potoče

- Entfernung / Distanza: 37 km
- Start und Ziel / Partenza e arrivo: Potoče
- Belag / Fondo: Asphalt und Schotter / asfalto e sterrato
- Schwierigkeitsgrad / Difficoltà: mittel / media
- Dauer ohne Pause / Durata senza soste: 2h



Sehenswürdigkeiten / Punti di Interesse

- Martinskirche in Brje / Chiesa di San Martino a Brje
- Vipavski Križ / Villaggio di Vipavski Križ
- Školj sv.Pavla (Paulusberg) / Collina di San Paolo
- Heldenfriedhof Čmíče / Cimitero militare di Čmíče

11 Tal des Flusses Branica La Valle del Branica

Vipava - Manče - Branik - Dornberk - Selo - Ajdovščina - Budanje - Vipava

- Entfernung / Distanza: 47 km
- Start und Ziel / Partenza e arrivo: Vipava
- Belag / Fondo: Asphalt / asfalto
- Schwierigkeitsgrad / Difficoltà: mittel / media
- Dauer ohne Pause / Durata senza soste: 2h 30min



Sehenswürdigkeiten / Punti di Interesse

- Ajdovščina (römische Festung) / Ajdovščina (fortificazione romana)
- Quelle des Hubelj-Flusses / Sorgente del Hubelj
- Vipavski Križ / Villaggio di Vipavski Križ
- Burg Rihemberk / Castello di Rihemberk
- Stanjel - malerisches Karstdorf / Stanjel - pittoresco villaggio carsico
- Goče - denkmalgeschütztes Dorf / Villaggio di Goče - patrimonio culturale sloveno
- Vipava (Quelle des Vipava-Flusses, Schloss Lanthier) / Vipava (le sorgenti del fiume Vipava, Palazzo Lanthier)
- Landgut Zemono / Palazzo Zemono

12 Ein Sprung über die Hügel von Vipava zum Karst A spasso sulle colline della Valle del Vipava e sul Carso

Ajdovščina - Planina - Gaberje - Stanjel - Šmarje - Velike Žablje - Vipavski Križ - Ajdovščina

- Entfernung / Distanza: 45 km
- Start und Ziel / Partenza e arrivo: Ajdovščina
- Belag / Fondo: Asphalt und Schotter / asfalto e sterrato
- Schwierigkeitsgrad / Difficoltà: anspruchsvoll / difficile
- Dauer ohne Pause / Durata senza soste: 2h 15min



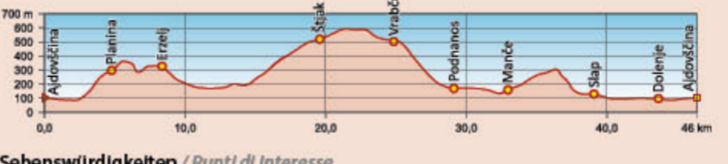
Sehenswürdigkeiten / Punti di Interesse

- Ajdovščina (römische Festung) / Ajdovščina (fortificazione romana)
- Quelle des Hubelj-Flusses / Sorgente del Hubelj
- Vipavski Križ / Villaggio di Vipavski Križ
- Dorf Šmarje / Villaggio di Šmarje
- Stanjel - malerisches Karstdorf / Stanjel - pittoresco villaggio carsico

13 Bergauf und -ab über die Hügel von Vipava Su e giù per le colline della Valle del Vipava

Ajdovščina - Planina - Erzelj - Štak - Vrabče - Podnanos - Manče - Slap - Dolenje - Ajdovščina

- Entfernung / Distanza: 46 km
- Start und Ziel / Partenza e arrivo: Ajdovščina
- Belag / Fondo: Asphalt und Schotter / asfalto e sterrato
- Schwierigkeitsgrad / Difficoltà: anspruchsvoll / difficile
- Dauer ohne Pause / Durata senza soste: 2h 30min



Sehenswürdigkeiten / Punti di Interesse

- Ajdovščina (römische Festung) / Ajdovščina (fortificazione romana)
- Quelle des Hubelj-Flusses / Sorgente del Hubelj
- Goče - denkmalgeschütztes Dorf / Villaggio di Goče - patrimonio culturale sloveno
- Dorf Erzelj / Erzelj Villaggio

14 Dem Himmel hautnah auf der Hochebene Nanos Più vicini al cielo, sul monte Nanos

Vipava - Podnanos - Vojkova kočá - Abram - Sanabor - Vrhpolje - Vipava

- Entfernung / Distanza: 44 km
- Start und Ziel / Partenza e arrivo: Vipava
- Belag / Fondo: Asphalt und Schotter / asfalto e sterrato
- Schwierigkeitsgrad / Difficoltà: sehr anspruchsvoll / molto difficile
- Dauer ohne Pause / Durata senza soste: 3h



Sehenswürdigkeiten / Punti di Interesse

- Vipava (Quelle des Vipava-Flusses, Schloss Lanthier) / Vipava (le sorgenti del fiume Vipava, Palazzo Lanthier)
- Kirche des hl. Hieronymus auf Nanos / Chiesa di San Girolamo sul monte Nanos

15 Zum Raubritter in die Höhlenburg Predjama Visita del cavaliere brigante del Castello di Predjama

Vipava - Podnanos - Lozice - Otošče - Razdrto - Slavinje - Landol - Bukovje - Bela - Vrhpolje - Vipava

- Entfernung / Distanza: 54 km
- Start und Ziel / Partenza e arrivo: Vipava
- Belag / Fondo: Asphalt und Schotter / asfalto e sterrato
- Schwierigkeitsgrad / Difficoltà: anspruchsvoll / difficile
- Dauer ohne Pause / Durata senza soste: 3h 15min



Sehenswürdigkeiten / Punti di Interesse

- Vipava (Quelle des Vipava-Flusses, Schloss Lanthier) / Vipava (le sorgenti del fiume Vipava, Palazzo Lanthier)
- Höhlenburg Predjamski grad / Castello di Predjama

16 Javornik - eingebettet zwischen den Alpen und der Adria Al riparo del monte Javornik, tra le Alpi e il mare

Col - Strmec - Pirnatova kočá - Vodice - Col

- Entfernung / Distanza: 27 km
- Start und Ziel / Partenza e arrivo: Col
- Belag / Fondo: Asphalt und Schotter / asfalto e sterrato
- Schwierigkeitsgrad / Difficoltà: anspruchsvoll / difficile
- Dauer ohne Pause / Durata senza soste: 2h



Sehenswürdigkeiten / Punti di Interesse

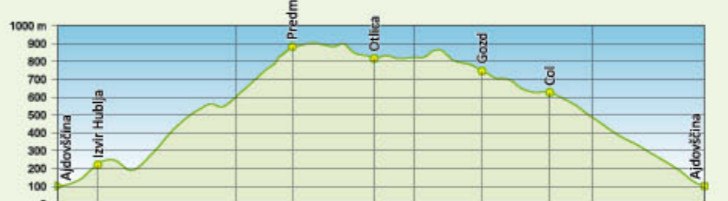
- Javornik (1241 m) / Javornik (1241 m)



17 Hinauf nach Gora, wo der Bora-Wind entsteht Sul Gora, dove nasce la bora

Ajdovščina - Izvir Hublja - Predmeja - Otlica - Gozd - Col - Ajdovščina

- Entfernung / Distanza: 36 km
- Start und Ziel / Partenza e arrivo: Ajdovščina
- Belag / Fondo: Asphalt / asfalto
- Schwierigkeitsgrad / Difficoltà: sehr anspruchsvoll / molto difficile
- Dauer ohne Pause / Durata senza soste: 2h 30min



Sehenswürdigkeiten / Punti di Interesse

- Ajdovščina (römische Festung) / Ajdovščina (fortificazione romana)
- Quelle des Hubelj-Flusses / Sorgente del Hubelj
- Kovk (Startplatz für Gleitschirmflieger und Drachenflieger) / Kovk (sita di decollo per parapendio e deltaplano)
- Sinjji vrh (1002 m) / Sinjji vrh (1002 m)
- Otlica-Fenster / Finestra naturale di Otlica



**La Valle del Vipava in bici
Mit dem Fahrrad durch das Vipava-Tal
La Valle del Vipava in bici**

Mit dem Fahrrad durch das Vipava-Tal
La Valle del Vipava in bici

FAHRRADKARTE | MAPPA CICLOTURISTICA | 1:80.000



- Informationen
- Tankstellen
- Fahrradwege
- Übernachtung
- Straßennetz
- Restaurants